

受託販売素材入札案内

(令和6年度 第2回)

1. 物件の展示場所 檜山森林管理署 乙部町、木古内町、北斗市 山元
2. 物件明細書 物件入札番号 26号 ~ 40号
3. 入札開始の日時 令和6年5月17日(金) 13:10開始 13:20締切
4. 入札場所 二海郡八雲町出雲町13-4
渡島森林管理署 会議室
5. 主 催 北海道木材産業協同組合連合会
担当:北海道木材産業協同組合連合会道南支部
函館市駒場町5番3号
TEL:0138-83-8911 FAX:0138-52-1139
E-mail:dounan@mokkyou.jp

6. 留意事項

- (1) 本物件は、持続可能な森林経営が営まれている森林から合法的に伐採されたものです。
- (2) 販売物件一覧表の摘要欄に「間伐材」と明記された物件について、「間伐材証明」及び「間伐等由来の木質バイオマス証明」の発行が必要な場合は、申し出願います。
(証明申請期限は、入札日以降、翌月末までとします。)
- (3) 入札は、次頁の「入札規定」に基づき行いますので、前もってご高覧を賜り、山元土場で販売物件を熟覧のうえ、奮って入札くださいますようよろしくお願い申し上げます。
なお、下記アドレスの北海道森林管理局ホームページに詳細が掲載されていますので、そちらも参考に願います。
<https://www.rinya.maff.go.jp/hokkaido/index.html>
- (4) 国有林の管理上、林道のゲートに施錠がされておりますので、物件の熟覧、搬出に当たっては事前に当該森林事務所に連絡のうえ、鍵を借り受けるようお願いいたします。
- (5) 搬出にあたっては、搬出の期間や搬出方法について、檜山森林管理署の指示に従って実施するようお願いいたします。
- ①林道規格に合った車両を使用し、過積載がないよう特段のご配慮をお願いします。
- ②雨天時等は林道がぬかるむため、路体乾燥時に搬出を行ってください。
- ③搬出する際は、業者同士の重複を避けるため、該当森林事務所に必ず連絡をしてください。
- ④運材で林道等を破損させた場合は補修を実施して頂く場合がありますのでご注意願います。
- ⑤買受された方が他社に運送を依頼するときは、上記のことについて遵守するようご指導方をお願いします。
- (6) 杭で桎を止めている場合は、土場に杭が放置されないよう、抜いて邪魔にならない場所へ寄せるか搬出していただくようお願いいたします。

受託販売素材入札規定

1 入札方式

- (1) 入札は、投函入札とします。物件ごとに北海道木材産業協同組合連合会作成の入札用紙に物件ごとに別葉として、入札番号（物件番号）、入札金額、入札者住所・氏名・印等所定の事項を記入し投函入札して下さい。
- (2) 郵便入札の受付は、令和6年5月16日(木) 17時00分まで必着とします。二重封筒の表に「郵便入札」と朱書きし、配達証明をもって下記のところへ郵送願います。なお、「郵便入札」は、ご案内の受託販売先の「署名」を記入し、その封筒に入札書を入れて下さい。

※「宛先」 〒042-0935 函館市駒場町5番3号
森林林業振興会函館支所内
北海道木材産業協同組合連合会道南支部 あて

2 入札保証金

- (1) 免除します。ただし、落札決定後、落札者が買受を取り消したときは、落札金額に消費税を加算した金額の5%を「違約金」として徴収します。
- (2) 買上代金請求後の買受け取消しは認めないこととします。

3 入札金額

- (1) 入札金額は、100円単位とし、端数がある場合は切上げとします。
- (2) 消費税10%は、代金請求の際にお買上げ代金に加算しますので、入札に当たっては消費税を含めない一物件当たりの金額で入札願います。
- (3) 有効札の最高値をもって落札とし、最高値が複数同額の場合は抽選により決定します。

4 入札物件

入札物件の数量、長級、径級、品等は全て明細書どおりとし、異義申立ては受入れません。

5 代金の決済

お買上げ代金の決済期限は 令和6年5月28日(火) までとし、現金又は金融機関による支払保証手形とします。なお、銀行振込手数料差引決済は認めないこととします。

- (1) 支払保証手形の支払期日は、入札の日から120日（令和6年9月13日）とし、支払保証手形の額面は、年利2.50%、期間110日の金利を含めた金額とします。
- (2) 支払保証手形の送付先は、〒060-0004 札幌市中央区北4条西5丁目1番地 林業会館3階 北海道木材産業協同組合連合会（代表理事会長 松原正和）とします。
- (3) お買い上げの納入が決済期限を遅延した時は、遅延日数1日につき、支払代金の11%（年率）を遅延金として徴収します。

6 物件の引渡

代金納入が確認された後または支払い保証手形受領後とします。

7 搬出期限

令和6年7月31日(水) とします。

8 搬出延期料

搬出期限を延長しようとする場合は、事前に連絡すること。また、その場合は、搬出延期料として当該延期期間1日につき、搬出延期物件に関わる販売代金の1000分の1に相当する金額を徴収します。

9 暴力団排除に関する誓約事項

入札参加者は、暴力団排除に関する誓約事項(別添)について、入札前に確認しなければならず入札書の提出をもってこれに同意したものとする。

暴力団排除に関する誓約事項(別添)について、虚偽又はこれに反する行為が認められた入札は無効となる。

10 入札参加資格

物品の製造契約、物品の購入契約及び役務等契約指名停止等措置要領(平成10年1月14日付け9林野政第890号林野庁長官通知)、「工事請負契約指名停止等措置要領の制定について」(昭和59年6月11日付け59林野経第156号林野庁長官通知)に基づき指名停止を受け、林産物売払いに係る競争参加資格に制限を受けている者については、その制限を受けている期間中でない者とします。

11 その他

上記以外の事項については、道木連及び地元の商習慣によることとします。

12 代金振込先銀行

北洋銀行 札幌駅南口支店 (普) 0132529

北海道銀行 道庁支店 (普) 0677847

大地みらい信用金庫 札幌支店 (普) 0001352

口座名 北海道木材産業協同組合連合会 代表理事会長 松原 正和

TEL 011-251-0683

13 問合わせ先

北海道木材産業協同組合連合会 (担当：辻ノ内常務理事)

TEL：011-251-0683 FAX：011-251-0684

道南支部 (担当：春山)

TEL：0138-83-8911 FAX：0138-52-1139

暴力団排除に関する誓約事項

当社（個人である場合は私、団体である場合は当団体）は、下記1及び2のいずれにも該当せず、また、将来においても該当しないことを誓約します。

この誓約が虚偽であり、又はこの誓約に反したことにより、当方が不利益を被ることとなっても、異議は一切申し立てません。

また、貴殿の求めに応じ、当方の役員名簿(有価証券報告書に記載したもの。ただし、有価証券報告書を作成していない場合は、役職名、氏名及び生年月日の一覧表)を警察に提示することについて同意します。

記

1 契約の相手方として不適当な者

- (1) 法人等(個人、法人又は団体をいう。)の役員等(個人である場合はその者、法人である場合は役員又は支店若しくは営業所(常時契約を締結する事務所をいう。)の代表者、団体である場合は、代表者、理事等、団体である場合は、代表者、理事等、その他経営に実質的に関与している者をいう。以下同じ。)が、暴力団(暴力団員による不当な行為の防止等に関する法律(平成3年法律第77号)第2条第2号に規定する暴力団をいう。以下同じ。)であるとき
- (2) 役員等が、自己、自社若しくは第三者の不正の利益を図る目的、又は第三者に損害を加える目的をもって、暴力団又は暴力団員を利用するなどしているとき
- (3) 役員等が、暴力団又は暴力団員に対して、資金等を供給し、又は便宜を供与するなど直接的あるいは積極的に暴力団の維持、運営に協力し、若しくは関与しているとき
- (4) 役員等が、暴力団又は暴力団員であることを知りながらこれを不当に利用するなどしているとき
- (5) 役員等が暴力団又は暴力団員と社会的に非難されるべき関係を有しているとき

2 契約の相手方として不適当な行為をする者

- (1) 暴力的な要求行為をする者
- (2) 法的に責任を超えた不当な要求行為を行なう者
- (3) 取引に関して脅迫的な言動をし、又は暴力を用いる行為を行なう者
- (4) 偽計又は威力を用いて契約担当者等の業務を妨害する行為を行なう者
- (5) その他各号に準ずる行為を行なう者

上記事項について、入札書の提出をもって誓約します。

令和5年度 第2回受託公売物件展示場所一覧表

入札予定日 令和6年5月17日

檜山森林管理署

管理署名	物件の展示場所		土場（入札番号）	椏	数量	備考
	森林事務所 （連絡先）	所在地				
檜山森林管理署 0139-64-3201	乙部森林事務所 0139-62-2361	乙部町サ サマクリ	K4 号土場（ 26号 ）	1	87.001m ³	
	木古内森林事務所 01392-2-2159	木古内町 弥七 木古内町 建有川	G3 号土場（ 27号 ~ 28号）	2	332.194m ³	
			G5 号土場（ 29号 ~ 31号）	3	498.877m ³	
			G6 号土場（ 32号 ）	1	184.297m ³	
			G8 号土場（ 33号 ）	1	153.572m ³	
	上磯森林事務所 0138-73-0907	北斗市戸 田	H1 号土場（ 34号 ~ 36号）	3	523.374m ³	
			H2 号土場（ 37号 ）	1	69.957m ³	
			H6 号土場（ 38号 ）	1	181.236m ³	
			H8 号土場（ 39号 ）	1	78.643m ³	
			H10 号土場（ 40号 ）	1	69.052m ³	
		計	15	2,178.203m ³		

現地物件熟覧ご希望の方は、森林管理署又は、森林事務所に連絡の上、鍵を借りて入林願います。
 なお、ご不明な点があれば下記の者へご連絡ください

公売物件実務担当：道南地方木材協会(担当:春山)
 Tel0138-83-8911 携帯(090-7510-2017)

檜山森林管理署販売物件一覧表

入札予定日

令和6年5月17日

物件番号	所在地	桧番号	樹種	本数	材積㎡	㎡廻り	主間伐別材長級換算率搬出期限	摘要欄	応札枚数	開札結果	
										二番札	一番札
26	乙部町 ササマクリ	K4-3	スギ	549	87.001	0.158	間伐材 3.65m 12 - 36cm 令和6年7月31日				
27	木古内町 弥七	G3-4	トドマツ	694	163.152	0.235	間伐材 3.65m 16 - 40cm 令和6年7月31日				
28	木古内町 弥七	G3-11	トドマツ	876	169.042	0.193	間伐材 3.65m 14 - 38cm 令和6年7月31日				
29	木古内町 建有川	G5-7	スギ	743	182.974	0.246	間伐材 3.65m 16 - 38cm 令和6年7月31日				
30	木古内町 建有川	G5-8	スギ	1,081	205.000	0.190	間伐材 3.65m 14 - 40cm 令和6年7月31日				
31	木古内町 建有川	G5-9	トドマツ	570	110.903	0.195	間伐材 3.65m 14 - 40cm 令和6年7月31日				
32	木古内町 建有川	G6-1	スギ	821	184.297	0.224	間伐材 3.65m 14 - 38cm 令和6年7月31日				
33	木古内町 建有川	G8-1	スギ	745	153.572	0.206	間伐材 3.65m 14 - 40cm 令和6年7月31日				
34	北斗市 戸田	H1-1	スギ	935	196.106	0.210	間伐材 3.65m 14 - 42cm 令和6年7月31日				
35	北斗市 戸田	H1-11	スギ	914	204.814	0.224	間伐材 3.65m 14 - 42cm 令和6年7月31日				
36	北斗市 戸田	H1-15	スギ	493	122.454	0.248	間伐材 3.65m 16 - 42cm 令和6年7月31日				
37	北斗市 戸田	H2-6	スギ	305	69.957	0.229	間伐材 3.65m 14 - 46cm 令和6年7月31日				
38	北斗市 西岐	H6-1	スギ	625	181.236	0.290	間伐材 3.65m 16 - 44cm 令和6年7月31日				
39	北斗市 西岐	H8-4	スギ	317	78.643	0.248	間伐材 3.65m 16 - 40cm 令和6年7月31日				
40	北斗市 戸田	H10-2	トドマツ	368	69.052	0.188	間伐材 3.65m 16 - 42cm 令和6年7月31日				
	計			10,036	2,178.203						

本物件は、すべて間伐材等由来のバイオマスである。

*** 販売物件明細書 ***

公売年度	公売回数	入札番号	評定番号
6	2	26	06-05-101

北海道森林管理局
釧路森林管理署

物件所在地	種番号	産地	樹種	林齢	材の区分	長級	径級	品等	本数	材積	単材積	摘要
栄浜森林事	05-K4-03	栄浜	スギ	57	一般材	3.65	12 ~ 13	込一般	3	0.177	0.059	
						3.65	14 ~ 16	込一般	138	12.036	0.087	
						3.65	18 ~ 22	込一般	269	39.119	0.145	
						3.65	24 ~ 28	込一般	116	27.409	0.236	
						3.65	30 ~ 36	込一般	23	8.260	0.359	
					樹種計			549	87.001	0.158		
					植			549	87.001	0.158		
					評定番号計			549	87.001	0.158		

(単位:長級 m, 径級 cm, 材積 m³)

*** 販売物件明細書 ***

公売年度	公売回数	入札番号	評定番号
6	2	27	06-05-102

北海道森林管理局
釧路森林管理署

物件所在地	種番号	産地	樹種	林齢	材の区分	長級	径級	品等	本数	材積	単材積	摘要
吉堀森林事	05-G3-04	吉堀	トドマツ	51	一般材	3.65	16 ~ 18	込一般	83	9.519	0.115	
						3.65	20 ~ 22	込一般	196	31.508	0.162	
						3.65	24 ~ 28	込一般	258	62.604	0.243	
						3.65	30 ~ 38	込一般	157	58.937	0.375	
						3.65	40 ~ 40	込一般	1	0.584	0.584	
					樹種計			694	163.152	0.235		
					植			694	163.152	0.235		
					評定番号計			694	163.152	0.235		

(単位:長級 m, 径級 cm, 材積 m³)

*** 販売物件明細書 ***

公売年度	公売回数	入札番号	評定番号
6	2	28	06-05-103

北海道森林管理局
釧路森林管理署

物件所在地	種番号	産地	樹種	林齢	材の区分	長級	径級	品等	本数	材積	単材積	摘要
吉堀森林事	05-G3-11	吉堀	トドマツ	51	一般材	3.65	14 ~ 18	込一般	233	25.885	0.111	
						3.65	20 ~ 22	込一般	310	49.538	0.160	
						3.65	24 ~ 28	込一般	233	55.601	0.239	
						3.65	30 ~ 38	込一般	100	38.018	0.380	
											樹種計	
					植			876	169.042	0.193		
					評定番号計			876	169.042	0.193		

(単位:長級 m, 径級 cm, 材積 m³)

** 販売物件明細書 **

公売年度	公売回数	入札番号	評定番号
6	2	29	06-05-104

北海道森林管理局
檜山森林管理署

物件所在地	植番号	産地	樹種	林齢	材の区分	長級	径級	品等	本数	材積	単材積	(単位:長級 m, 径級 cm, 材積 m ³)	
												摘要	摘要
吉堀森林事	05-65-07	吉堀	スギ	51	材の区分	3.65	16 ~ 16	込一般	28	2.604	0.093		
						3.65	18 ~ 22	込一般	244	36.736	0.151		
						3.65	24 ~ 28	込一般	275	67.645	0.246		
						3.65	30 ~ 38	込一般	196	75.989	0.388		
								樹種計	743	182.974	0.246		
		植計	743	182.974	0.246								
		評定番号計	743	182.974	0.246								

** 販売物件明細書 **

公売年度	公売回数	入札番号	評定番号
6	2	30	06-05-105

北海道森林管理局
檜山森林管理署

物件所在地	植番号	産地	樹種	林齢	材の区分	長級	径級	品等	本数	材積	単材積	(単位:長級 m, 径級 cm, 材積 m ³)	
												摘要	摘要
吉堀森林事	05-65-08	吉堀	スギ	51	材の区分	3.65	14 ~ 16	込一般	124	11.406	0.092		
						3.65	18 ~ 22	込一般	541	78.508	0.145		
						3.65	24 ~ 28	込一般	304	72.907	0.240		
						3.65	30 ~ 38	込一般	109	40.427	0.371		
						3.65	40 ~ 40	込一般	3	1.752	0.584		
		樹種計	1,081	205.000	0.190								
		植計	1,081	205.000	0.190								
		評定番号計	1,081	205.000	0.190								

** 販売物件明細書 **

公売年度	公売回数	入札番号	評定番号
6	2	31	06-05-106

北海道森林管理局
檜山森林管理署

物件所在地	植番号	産地	樹種	林齢	材の区分	長級	径級	品等	本数	材積	単材積	(単位:長級 m, 径級 cm, 材積 m ³)	
												摘要	摘要
吉堀森林事	05-65-09	吉堀	トドマツ	51	材の区分	3.65	14 ~ 18	込一般	119	13.246	0.111		
						3.65	20 ~ 22	込一般	212	34.269	0.162		
						3.65	24 ~ 28	込一般	195	46.395	0.238		
						3.65	30 ~ 38	込一般	43	16.409	0.382		
						3.65	40 ~ 40	込一般	1	0.584	0.584		
		樹種計	570	110.903	0.195								
		植計	570	110.903	0.195								
		評定番号計	570	110.903	0.195								

** 販売物件明細書 **

公売年度	公売回数	入札番号	評定番号
6	2	32	06-05-107

北海道森林管理局
檜山森林管理署

公売年度	公売回数	入札番号	評定番号	産地	樹種	林齢	材の区分	長級	径級	品等	本数	材積	単材積	(単位:長級 m, 径級 cm, 材積 m ³)	
														摘要	摘要
6	2	32	06-05-107	吉堀	スギ	51	一般材	3.65	14 ~ 16	込一般	45	4.164	0.093		
								3.65	18 ~ 22	込一般	317	47.153	0.149		
								3.65	24 ~ 28	込一般	296	72.096	0.244		
								3.65	30 ~ 38	込一般	163	60.884	0.374		
									樹種計		821	184.297	0.224		
									種計		821	184.297	0.224		
									評定番号計		821	184.297	0.224		

** 販売物件明細書 **

公売年度	公売回数	入札番号	評定番号
6	2	33	06-05-108

北海道森林管理局
檜山森林管理署

公売年度	公売回数	入札番号	評定番号	産地	樹種	林齢	材の区分	長級	径級	品等	本数	材積	単材積	(単位:長級 m, 径級 cm, 材積 m ³)	
														摘要	摘要
6	2	33	06-05-108	吉堀	スギ	51	一般材	3.65	14 ~ 16	込一般	56	5.094	0.093		
								3.65	18 ~ 22	込一般	351	51.430	0.147		
								3.65	24 ~ 28	込一般	231	55.459	0.240		
								3.65	30 ~ 38	込一般	107	41.005	0.383		
								3.65	40 ~ 40	込一般	1	0.584	0.584		
									樹種計		745	153.572	0.206		
									種計		745	153.572	0.206		
									評定番号計		745	153.572	0.206		

** 販売物件明細書 **

公売年度	公売回数	入札番号	評定番号
6	2	34	06-05-109

北海道森林管理局
檜山森林管理署

公売年度	公売回数	入札番号	評定番号	産地	樹種	林齢	材の区分	長級	径級	品等	本数	材積	単材積	(単位:長級 m, 径級 cm, 材積 m ³)	
														摘要	摘要
6	2	34	06-05-109	茂辺地	スギ	39	一般材	3.65	14 ~ 16	込一般	123	11.292	0.092		
								3.65	18 ~ 22	込一般	360	52.035	0.145		
								3.65	24 ~ 28	込一般	295	71.820	0.243		
								3.65	30 ~ 38	込一般	154	59.087	0.384		
								3.65	40 ~ 42	込一般	3	1.872	0.624		
									樹種計		935	196.106	0.210		
									種計		935	196.106	0.210		
									評定番号計		935	196.106	0.210		

*** 販売物件明細書 ***

公売年度	公売回数	入札番号	評定番号
6	2	35	06-05-110

北海道森林管理局
釧路森林管理署

物件所在地	植番号	産地	樹種	林齢	材の区分	長級	径級	品等	本数	材積	単材積	要
茂辺地森林	05-H1-11	茂辺地	スギ	39	一般材	3.65	14 ~ 16	込一般	66	6.096	0.092	
						3.65	18 ~ 22	込一般	354	52.666	0.149	
						3.65	24 ~ 28	込一般	304	73.528	0.242	
						3.65	30 ~ 38	込一般	189	71.880	0.380	
						3.65	42 ~ 42	込一般	1	0.644	0.644	
			樹種計			914			204.814	0.224		
			植			914			204.814	0.224		
			評定番号計			914			204.814	0.224		

(単位:長級 m, 径級 cm, 材積 m³)

*** 販売物件明細書 ***

公売年度	公売回数	入札番号	評定番号
6	2	36	06-05-111

北海道森林管理局
釧路森林管理署

物件所在地	植番号	産地	樹種	林齢	材の区分	長級	径級	品等	本数	材積	単材積	要
茂辺地森林	05-H1-15	茂辺地	スギ	39	一般材	3.65	16 ~ 16	込一般	18	1.674	0.093	
						3.65	18 ~ 22	込一般	173	25.609	0.148	
						3.65	24 ~ 28	込一般	163	39.459	0.242	
						3.65	30 ~ 38	込一般	133	52.148	0.392	
						3.65	40 ~ 42	込一般	6	3.564	0.594	
			樹種計			493			122.454	0.248		
			植			493			122.454	0.248		
			評定番号計			493			122.454	0.248		

(単位:長級 m, 径級 cm, 材積 m³)

*** 販売物件明細書 ***

公売年度	公売回数	入札番号	評定番号
6	2	37	06-05-112

北海道森林管理局
釧路森林管理署

物件所在地	植番号	産地	樹種	林齢	材の区分	長級	径級	品等	本数	材積	単材積	要
茂辺地森林	05-H2-06	茂辺地	スギ	39	一般材	3.65	14 ~ 16	込一般	13	1.188	0.091	
						3.65	18 ~ 22	込一般	126	18.389	0.147	
						3.65	24 ~ 28	込一般	102	24.763	0.243	
						3.65	30 ~ 38	込一般	63	24.261	0.385	
						3.65	40 ~ 46	込一般	2	1.356	0.678	
			樹種計			305			69.957	0.229		
			植			305			69.957	0.229		
			評定番号計			305			69.957	0.229		

(単位:長級 m, 径級 cm, 材積 m³)

*** 販売物件明細書 ***

公売年度	公売回数	入札番号	評定番号
6	2	38	06-05-113

北海道森林管理局
檜山森林管理署

物件所在地	権番号	産地	樹種	林齢	材の区分	長級	径級	品等	本数	材積	単材積	摘要
茂辺地森林	05-H6-01	茂辺地	スギ	39	一般材	3.65	16 ~ 16	込一般	6	0.558	0.093	
						3.65	18 ~ 22	込一般	175	27.032	0.154	
						3.65	24 ~ 28	込一般	202	50.295	0.249	
						3.65	30 ~ 38	込一般	216	87.624	0.406	
						3.65	40 ~ 44	込一般	26	15.727	0.605	
			樹種計					625	181.236	0.290		
			植					625	181.236	0.290		
			評定番号計					625	181.236	0.290		

(単位:長級 m, 径級 cm, 材積 m³)

*** 販売物件明細書 ***

公売年度	公売回数	入札番号	評定番号
6	2	39	06-05-114

北海道森林管理局
檜山森林管理署

物件所在地	権番号	産地	樹種	林齢	材の区分	長級	径級	品等	本数	材積	単材積	摘要
茂辺地森林	05-H8-04	茂辺地	スギ	39	一般材	3.65	16 ~ 16	込一般	1	0.093	0.093	
						3.65	18 ~ 22	込一般	116	17.715	0.153	
						3.65	24 ~ 28	込一般	119	29.284	0.246	
						3.65	30 ~ 38	込一般	79	30.383	0.385	
						3.65	40 ~ 40	込一般	2	1.168	0.584	
			樹種計					317	78.643	0.248		
			植					317	78.643	0.248		
			評定番号計					317	78.643	0.248		

(単位:長級 m, 径級 cm, 材積 m³)

*** 販売物件明細書 ***

公売年度	公売回数	入札番号	評定番号
6	2	40	06-05-115

北海道森林管理局
檜山森林管理署

物件所在地	権番号	産地	樹種	林齢	材の区分	長級	径級	品等	本数	材積	単材積	摘要
茂辺地森林	05-H10-02	茂辺地	トドマツ	39	一般材	3.65	16 ~ 18	込一般	84	9.637	0.115	
						3.65	20 ~ 22	込一般	151	24.092	0.160	
						3.65	24 ~ 28	込一般	107	25.671	0.240	
						3.65	30 ~ 36	込一般	25	9.008	0.360	
						3.65	42 ~ 42	込一般	1	0.644	0.644	
			樹種計					368	69.052	0.188		
			植					368	69.052	0.188		
			評定番号計					368	69.052	0.188		

(単位:長級 m, 径級 cm, 材積 m³)

令和 6 年 檜山森林管理 署 委託販売物件検知野帳一覧 No. 1

入札番号	26	樺番号	K4-3
所在地	ササマクリ	樹種	スギ
長級	径級	本数	材積
3.65	12	1	0.053
	13	2	0.124
	14	38	2.736
	16	100	9.300
	18	93	10.974
	20	97	14.162
	22	79	13.983
	24	61	12.810
	26	29	7.163
	28	26	7.436
	30	13	4.277
	32	6	2.244
	34	3	1.266
	36	1	0.473
	計		549

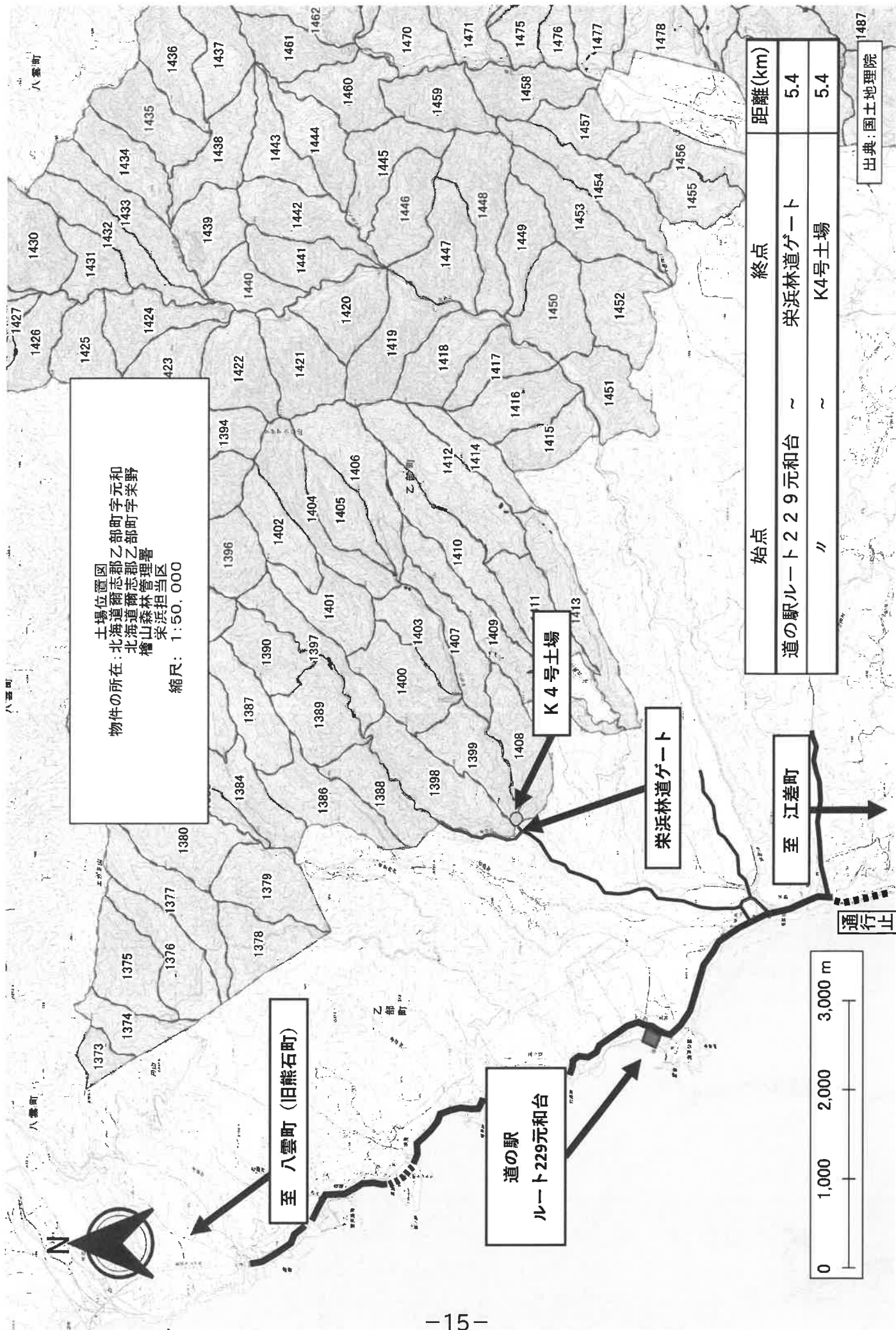
入札番号	27	樺番号	G3-4	
所在地	弥七	樹種	トドマツ	
長級	径級	本数	材積	
3.65	16	11	1.023	
	18	72	8.496	
	20	97	14.162	
	22	98	17.346	
	24	102	21.420	
	26	88	21.736	
	28	68	19.448	
	30	67	22.043	
	32	43	16.082	
	34	31	13.082	
	36	13	6.149	
	38	3	1.581	
	40	1	0.584	
	計		694	163.152

入札番号	28	樺番号	G3-11	
所在地	弥七	樹種	トドマツ	
長級	径級	本数	材積	
3.65	14	4	0.288	
	16	57	5.301	
	18	172	20.296	
	20	172	25.112	
	22	138	24.426	
	24	117	24.570	
	26	55	13.585	
	28	61	17.446	
	30	38	12.502	
	32	34	12.716	
	34	14	5.908	
	36	9	4.257	
	38	5	2.635	
	計		876	169.042

入札番号	29	樺番号	G5-7
所在地	建有川	樹種	スギ
長級	径級	本数	材積
3.65	16	28	2.604
	18	71	8.378
	20	73	10.658
	22	100	17.700
	24	94	19.740
	26	99	24.453
	28	82	23.452
	30	72	23.688
	32	49	18.326
	34	40	16.880
	36	25	11.825
	38	10	5.270
	計		743

入札番号	30	樺番号	G5-8
所在地	建有川	樹種	スギ
長級	径級	本数	材積
3.65	14	6	0.432
	16	118	10.974
	18	192	22.656
	20	191	27.886
	22	158	27.966
	24	138	28.980
	26	91	22.477
	28	75	21.450
	30	51	16.779
	32	29	10.846
	34	19	8.018
	36	9	4.257
	38	1	0.527
	40	3	1.752
	計		1,081

入札番号	31	樺番号	G5-9
所在地	建有川	樹種	トドマツ
長級	径級	本数	材積
3.65	14	1	0.072
	16	30	2.790
	18	88	10.384
	20	105	15.330
	22	107	18.939
	24	90	18.900
	26	65	16.055
	28	40	11.440
	30	18	5.922
	32	11	4.114
	34	7	2.954
	36	5	2.365
	38	2	1.054
	40	1	0.584
	計		570



土地位置図
 物件の所在：北海道爾志郡乙部町字元和
 北海道爾志郡乙部町字菜野
 檜山森林管理署
 栄浜担当区
 縮尺：1：50,000

道の駅
 ルート229元和台


至 八雲町 (旧熊石町)

K4号土場

栄浜林道ゲート

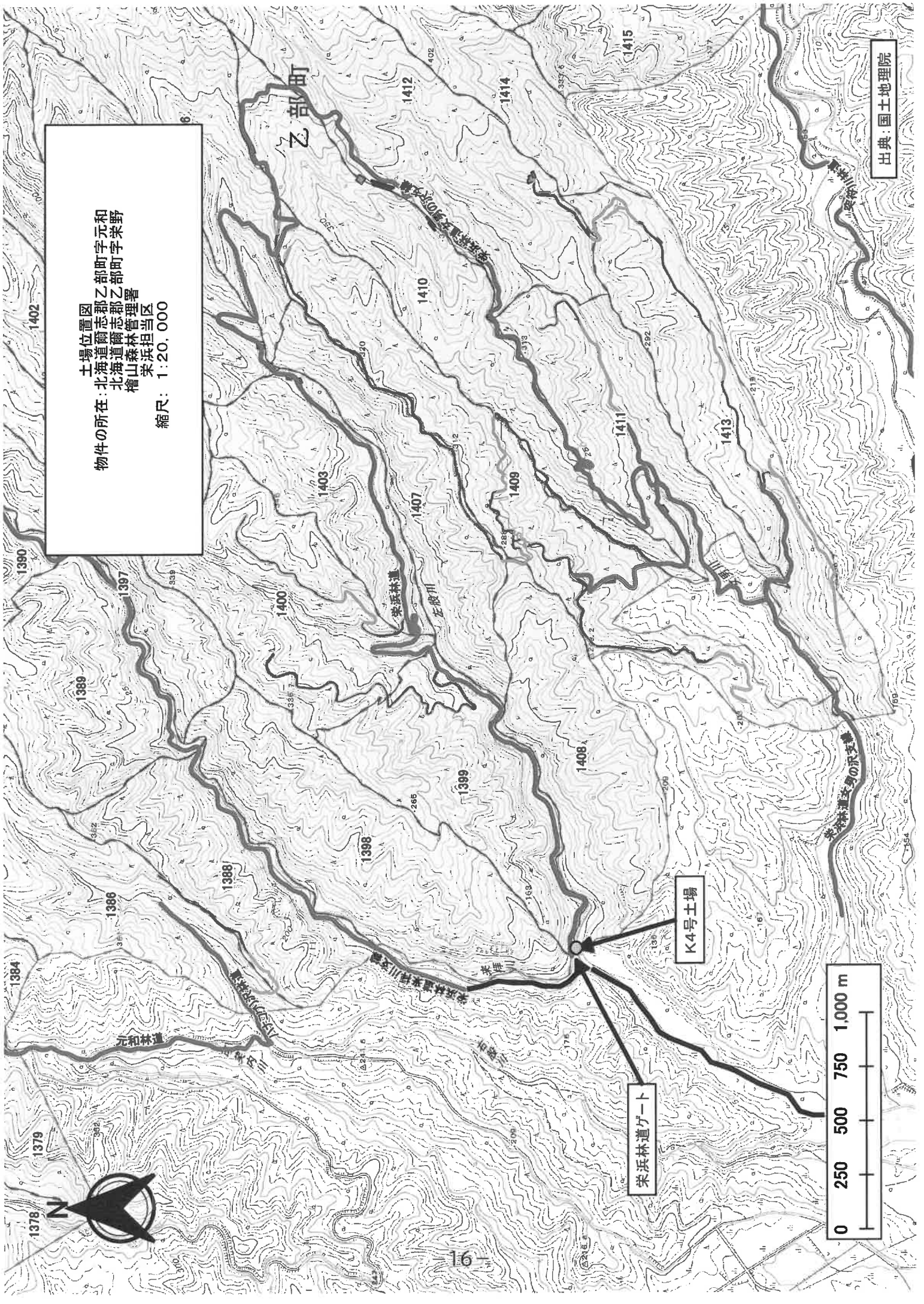
至 江差町

通行止



始点	終点	距離(km)
道の駅ルート229元和台	栄浜林道ゲート	5.4
〃	K4号土場	5.4

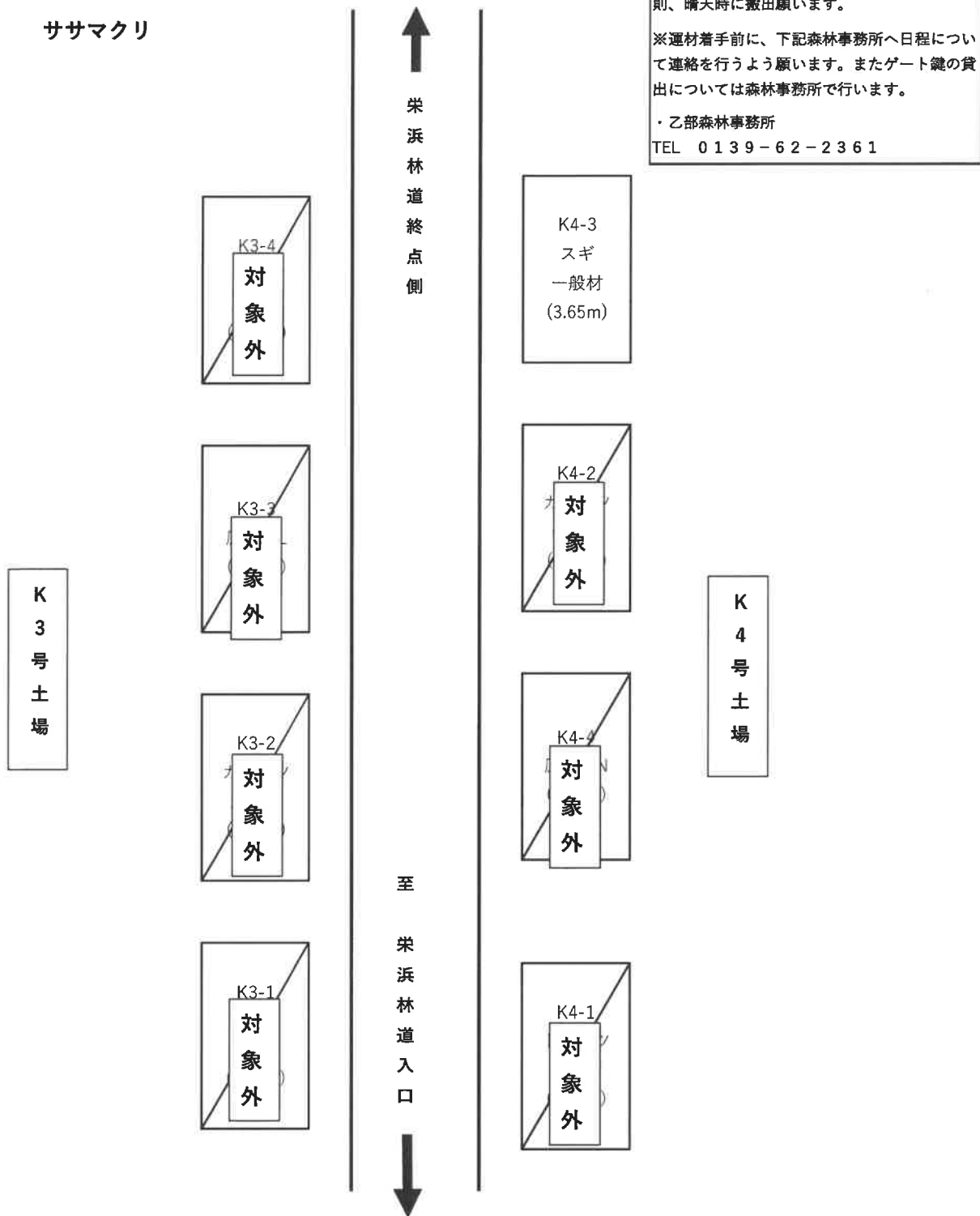
出典：国土地理院 1487

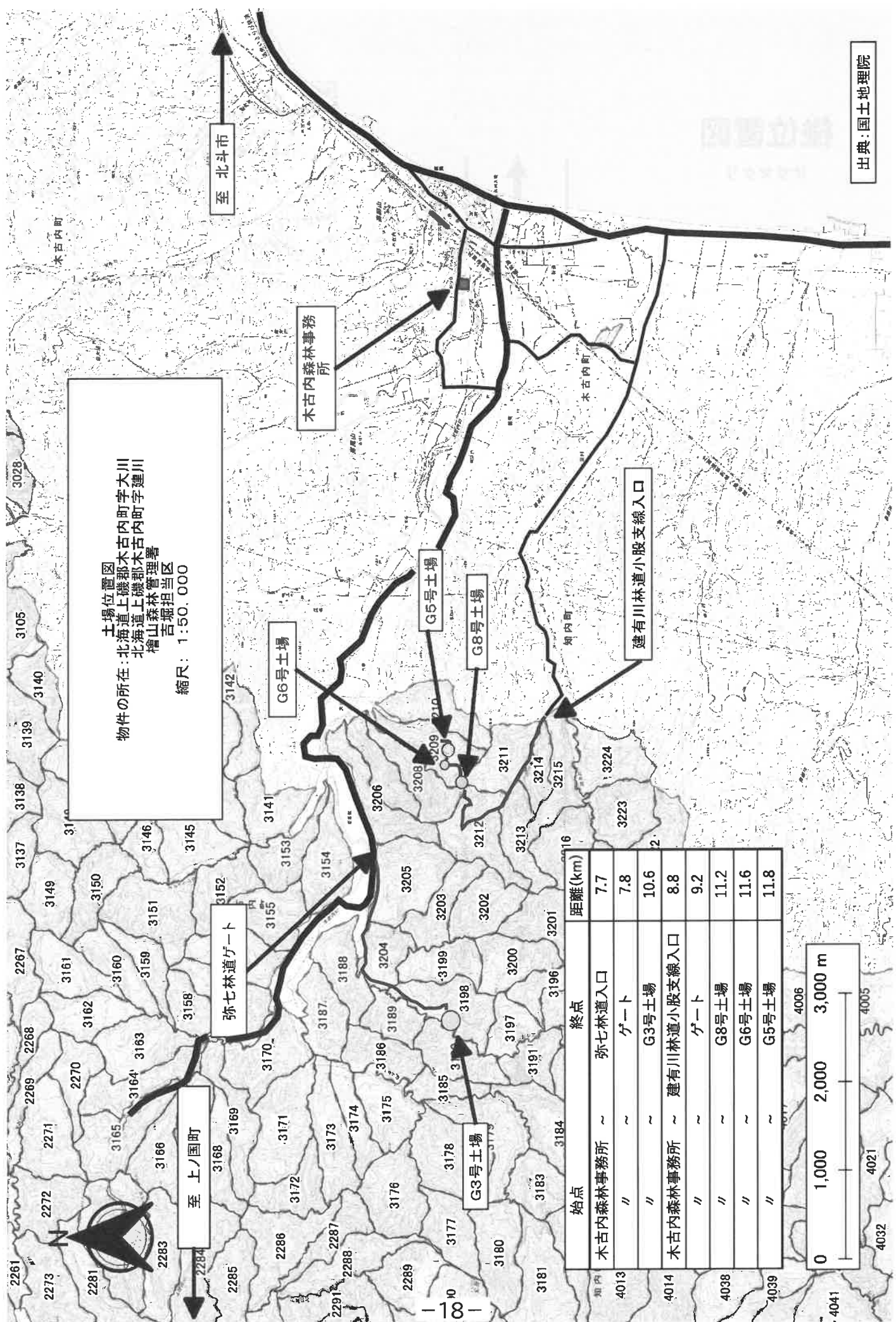


土場位置図
物件の所在: 北海道爾志郡乙部町字元和
檀山森林管理署
栄浜担当区
縮尺: 1:20,000

桧位置図

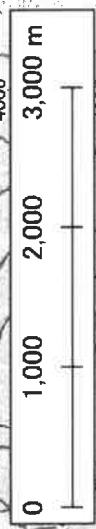
ササマクリ





土場位置図
 物件の所在: 北海道上磯郡木古内町字大川
 北海道上磯郡木古内町字蓮川
 檜山森林管理署
 吉塚担当区
 縮尺: 1:50,000

始点	終点	距離(km)
木古内森林事務所	弥七林道入口	7.7
"	ゲート	7.8
"	G3号土場	10.6
木古内森林事務所	建川林道小股支線入口	8.8
"	ゲート	9.2
"	G8号土場	11.2
"	G6号土場	11.6
"	G5号土場	11.8



土場位置図

物件の所在: 北海道上磯郡木古内町字大川
北海道上磯郡木古内町字建川
檜山森林管理署
吉堀担当区

縮尺: 1:20,000

弥七林道ゲート

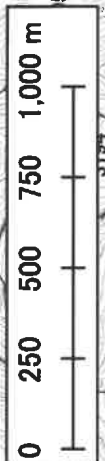
G3号土場

G6号土場

G8号土場

G5号土場

建有川林道小股支線入口



知内田

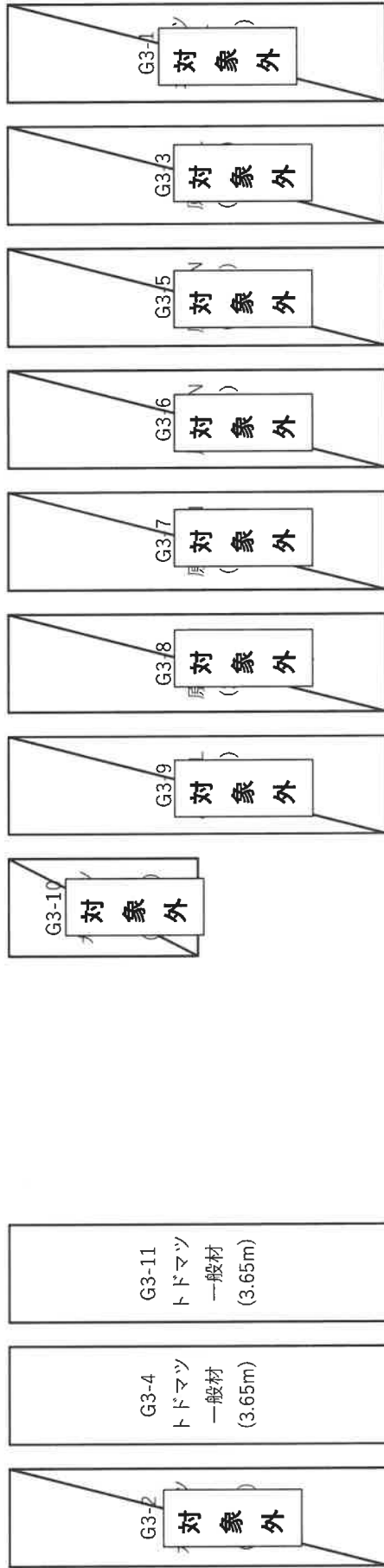
出典: 国土地理院

桧位置図

弥七

※桧を保持している杭については、搬出もしくは土場の隅に堆積願います。
 ※降雨時の搬出は林道がぬかるむことから原則、晴天時に搬出願います。
 ※運材着手前に、下記森林事務所へ日程について連絡を行うよう願います。またゲート鍵の貸出については森林事務所で行います。
 ・木古内森林事務所
 TEL 0139-22-2159

G3号土場



桧位置図

建有川

※桧を保持している杭については、搬出もしくは土場の隅に堆積願います。
※降雨時の搬出は林道がぬかるむことから原則、晴天時に搬出願います。
※運材着手前に、下記森林事務所へ日程について連絡を行うようお願いいたします。またゲート鍵の貸出については森林事務所で行います。
・木古内森林事務所
TEL 0139-22-2159

G8号土場

G8-1
スギ一般材
(3.65m)



桧位置図

建有川

※桧を保持している桧については、搬出もしくは土場の隅に堆積願います。


※降雨時の搬出は林道がぬかるむことから原則、晴天時に搬出願います。

※運材着手前に、下記森林事務所へ日程について連絡を行うようお願いいたします。またゲート鍵の貸出については森林事務所で行います。

・木古内森林事務所
TEL 0139-22-2159

G6号土場

G6-1
スギ一般材
(3.65m)

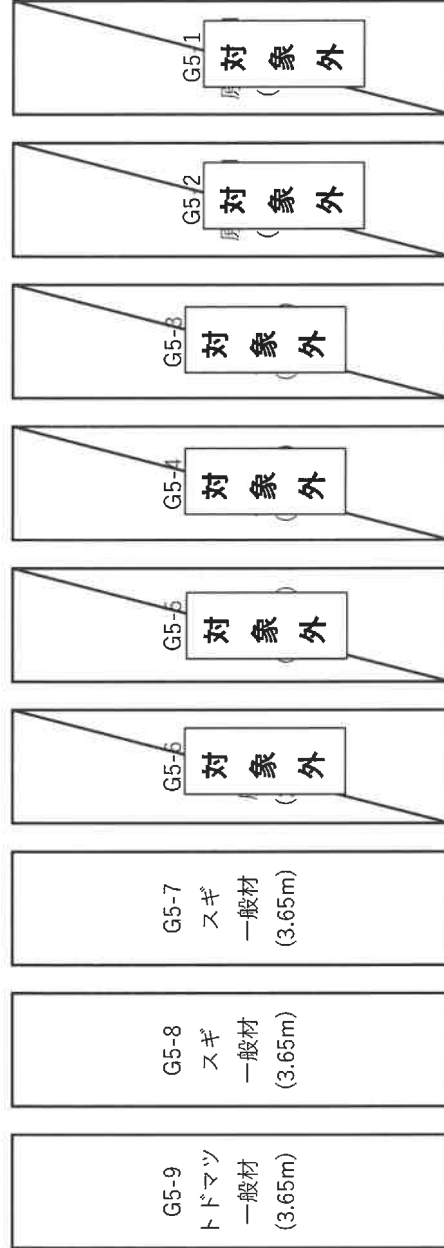


桧位置図

建有川

※桧を保持している杭については、搬出もしくは土場の隅に堆積願います。
 ※降雨時の搬出は林道がぬかるむことから原則、晴天時に搬出願います。
 ※運材着手前に、下記森林事務所へ日程について連絡を行うよう願います。またゲート鍵の貸出については森林事務所で行います。
 ・木古内森林事務所
 TEL 0139-22-2159

G5号土場



終点側



至 G6号土場

土場位置図
 物件の所在: 北海道北斗市茂辺地市ノ渡
 北海道北斗市湯ノ沢
 檜山森林管理署
 茂辺地担当区

縮尺: 1:50,000

至 函館市

至 木古内町

出典: 国土地理院

H10号土場

H1-2号土場

戸田の沢林道入口

小愛児林道入口

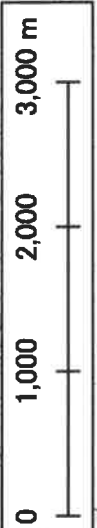
H6号土場

道道ゲート

H8号土場

始点	終点	距離(km)
国道228号線と道道上磯・厚沢部線との交点	戸田の沢林道入口	8.1
"	H1号及びH2号土場	8.3
"	H10号土場	10.0
国道228号線と道道上磯・厚沢部線との交点	道道ゲート	8.1
"	小愛児林道入口	9.3
"	小愛児林道ゲート	9.4
"	H6号土場	10.4
"	作業道との分岐	10.5
"	H8号土場	11.5
"	H9号土場	11.0

国道228号線と道道上磯・厚沢部線との交点



木古内町

北斗市

H10号土場

H1号土場

H2号土場


戸田の沢林道入口

H8号土場

小愛児林道入口

H6号土場

土場位置図
 物件の所在: 北海道北斗市茂辺地市ノ渡
 北海道北斗市土場ノ沢
 檜山森林管理署
 茂辺地担当区
 縮尺: 1:20,000

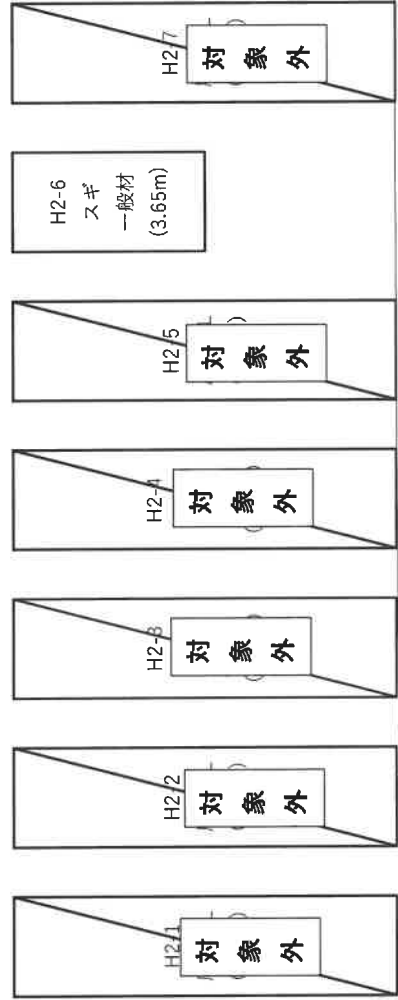
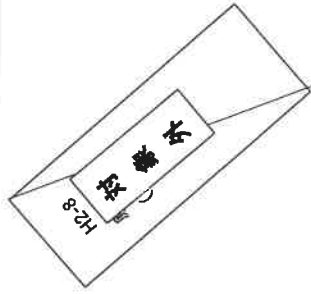


桧位置図

戸田

※桧を保持している杭については、搬出もしくは土場の
の隅に堆置願います。
※降雨時の搬出は林道がぬかるむことから原則、晴天
時に搬出願います。
※運材着手前に、下記森林事務所へ日程について連絡
を行うようお願いいたします。またゲート鍵の貸出については
森林事務所で行います。
・上磯森林事務所
TEL 0138-73-0907

H2号土場



引き込み線

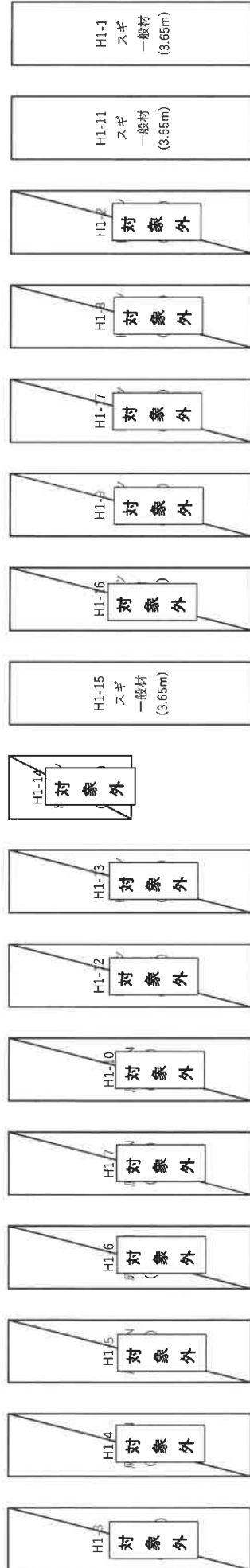
← 至 戸田の沢林道入口 至 H1号土場 →

桧位置図

戸田

※桧を保持している桧については、搬出もしくは土場
の隅に堆積願います。
※降雨時の搬出は林道がぬかるむことから原則、晴天
時に搬出願います。
※運材着手前に、下記森林事務所へ日程について連絡
を行うよう願います。またゲート鍵の貸出については
森林事務所で行います。
・上磯森林事務所
TEL 0138-73-0907

H1号土場



至 H2号土場



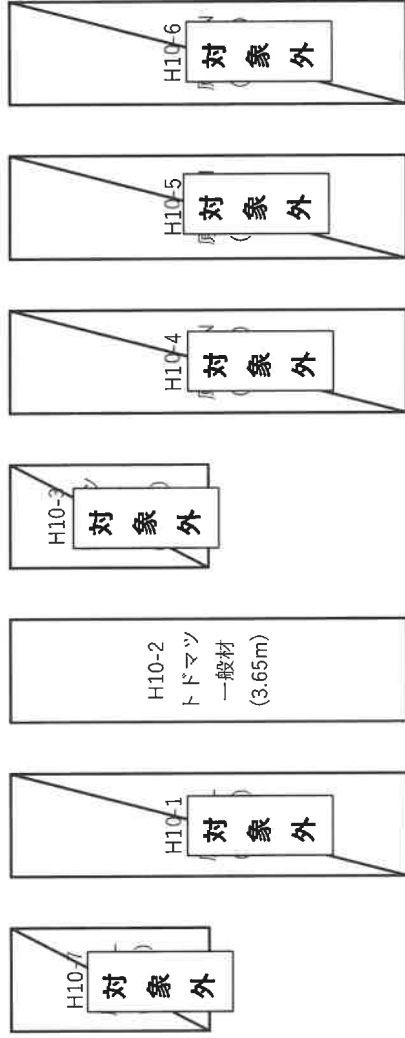
至 H10号土場

桧位置図

戸田

※桧を保持している杭については、搬出もしくは土場の隅に堆積願います。
※降雨時の搬出は林道がぬかるむことから原則、晴天時に搬出願います。
※運材着手前に、下記森林事務所へ日程について連絡を行うよう願います。またゲート鍵の貸出については森林事務所で行います。
・上磯森林事務所
TEL 0138-73-0907

H10号土場

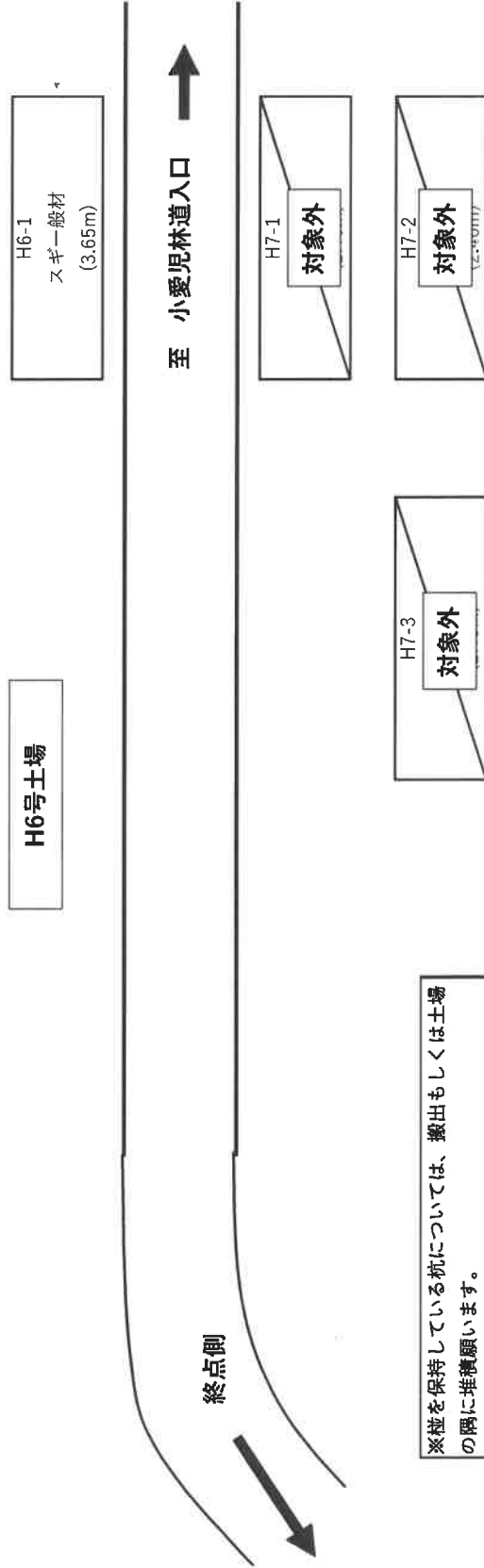


至 H10号土場

至 戸田の沢林道終点

桧位置図

西岐



※桧を保持している桧については、搬出もしくは土場の隅に堆積願います。
 ※降雨時の搬出は林道がぬかるむことから原則、晴天時に搬出願います。
 ※運材着手前に、下記森林事務所へ日程について連絡を行うよう願います。またゲート鍵の貸出については森林事務所で行います。
 ・上磯森林事務所
 TEL 0138-73-0907

桎位置図

西岐

※桎を保持している杭については、搬出もしくは土場の隅に堆積願います。
 ※降雨時の搬出は林道がぬかるむことから原則、晴天時に搬出願います。
 ※運材着手前に、下記森林事務所へ日程について連絡を行うようお願いいたします。またゲート鍵の貸出については森林事務所で行います。
 ・上磯森林事務所
 TEL 0138-73-0907

H8号土場

